



**PREFEITURA MUNICIPAL DE SANTA LUZIA**  
**Secretaria Municipal de Segurança Pública, Trânsito e Transportes**

**ESTUDO TÉCNICO PARA OPERAÇÃO DOS RADARES - RESOLUÇÃO Nº 798/2020 DO CONTRAN**

**ANEXO I- LEVANTAMENTO TÉCNICO - CONTROLADOR DE VELOCIDADE: ESTUDO TÉCNICO  
PARA O LOCAL DE INSTALAÇÃO DOS EQUIPAMENTOS**

**1 – IDENTIFICAÇÃO DO ÓRGÃO OU ENTIDADE COM CIRCUNSCRIÇÃO SOBRE A VIA:**

Razão Social	Secretaria Municipal de Segurança Pública, Trânsito e Transportes
CNPJ	18.715.409/0001-50
Município/UF	Santa Luzia / Minas Gerais
Data início da operação	06/09/2023
Data de elaboração	23/10/2025

**2 – CARACTERÍSTICAS DO LOCAL/TRECHO DA VIA:**

Endereço: Av. Brasília nº 160		Município: Santa Luzia / MG			
Coordenadas Geográficas:		Latitude: -19.797119°		Longitude: -43.941805°	
Quantidade de Faixas Fiscalizadas: 02			VMD: 21.710		
Faixa	Via	Sentido	Município > Município	Geometria	
Fx1	Pista Principal	Crescente (SC)	Belo Horizonte > Santa Luzia	Declive	Tangente
Fx2	Pista Principal	Crescente (SC)	Belo Horizonte > Santa Luzia	Declive	Tangente
Classificação Viária: Via Urbana – Arterial			Tipo de Pista: Pista Dupla		
Trânsito de Vulneráveis:	<input checked="" type="checkbox"/> Crianças		<input checked="" type="checkbox"/> Ciclistas		
	<input checked="" type="checkbox"/> Pessoa com Deficiência		<input checked="" type="checkbox"/> Veículos não motorizados		
	<input checked="" type="checkbox"/> Pedestres		<input type="checkbox"/> Trânsito de animais selvagens		
	Outros:				
Obras de Arte:	<input type="checkbox"/> Passarela		<input type="checkbox"/> Ponte		
	<input type="checkbox"/> Passagem subterrânea		<input type="checkbox"/> Pórtico		
	<input type="checkbox"/> Viaduto		<input type="checkbox"/> Linha Férrea		
	Outras:				



**PREFEITURA MUNICIPAL DE SANTA LUZIA**  
**Secretaria Municipal de Segurança Pública, Trânsito e Transportes**

**ESTUDO TÉCNICO PARA OPERAÇÃO DOS RADARES - RESOLUÇÃO Nº 798/2020 DO CONTRAN**

**ANEXO I- LEVANTAMENTO TÉCNICO - CONTROLADOR DE VELOCIDADE: ESTUDO TÉCNICO  
PARA O LOCAL DE INSTALAÇÃO DOS EQUIPAMENTOS**

**3 – VELOCIDADE:**

Velocidade Regulamentada para o local ou trecho de instalação do equipamento (Km/h): 60 km/h

**4 – AUTORIDADE DE TRÂNSITO COM CIRCUNSCRIÇÃO SOBRE A VIA:**

Nome: Carlos Aparecido da Lomba Pedro

Matrícula nº: 38757

Assinatura:



**PREFEITURA MUNICIPAL DE SANTA LUZIA**  
**Secretaria Municipal de Segurança Pública, Trânsito e Transportes**

**ESTUDO TÉCNICO PARA OPERAÇÃO DOS RADARES - RESOLUÇÃO Nº 798/2020 DO CONTRAN**

**ANEXO I- LEVANTAMENTO TÉCNICO - CONTROLADOR DE VELOCIDADE: ESTUDO TÉCNICO  
PARA O LOCAL DE INSTALAÇÃO DOS EQUIPAMENTOS**

**RELATÓRIO FOTOGRÁFICO**



**Sentido Crescente**




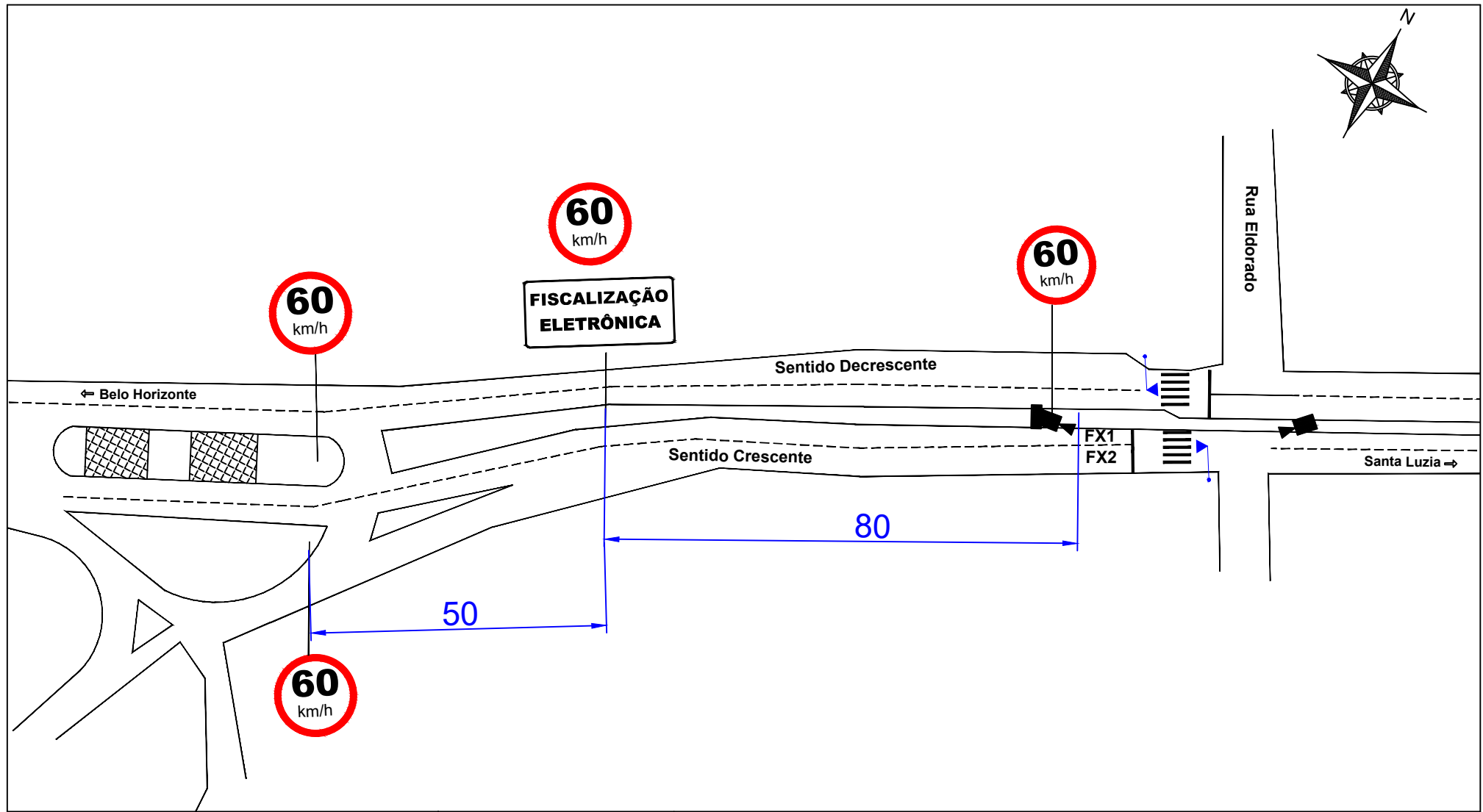
**PREFEITURA MUNICIPAL DE SANTA LUZIA**  
**Secretaria Municipal de Segurança Pública, Trânsito e Transportes**



**ESTUDO TÉCNICO PARA OPERAÇÃO DOS RADARES - RESOLUÇÃO Nº 798/2020 DO CONTRAN**

**ANEXO I- LEVANTAMENTO TÉCNICO - CONTROLADOR DE VELOCIDADE: ESTUDO TÉCNICO  
PARA O LOCAL DE INSTALAÇÃO DOS EQUIPAMENTOS**

**VISTA AÉREA DO LOCAL ANTES DA INSTALAÇÃO**





	 <div>PREFEITURA SANTA LUZIA</div>	PREFEITURA MUNICIPAL DE SANTA LUZIA					
		LEVANTAMENTO TÉCNICO PARA OPERAÇÃO DOS RADARES					
		INSTALAÇÃO CONTROLADORES FIXOS DE AVANÇO DE SINAL VERMELHO + MÓDULO DE PARADA SOBRE FAIXAS DE PEDESTRES - CROQUI					
		LOCAL DO EQUIPAMENTO			COORDENADAS GEOGRÁFICAS		
		Av. Brasília nº160 - Santa Luzia/MG					
EMPRESA	SITRAN SINALIZAÇÃO DE TRÂNSITO INDUSTRIAL LTDA.	TIPO DO EQUIPAMENTO		MARCA	MODELO	Latitude	Longitude
		AVANÇO DE SINAL VERMELHO + PARADA SOBRE FAIXA		PERKONS	SMARTPK		
				ESCALA S/E		-19.797119°	-43.941805°